Pik = 0+000,00
Skala 1:100/100

P.P. = 138,00

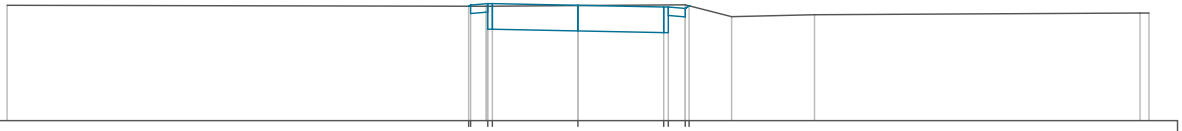

RZĘDNE PROJ.	140,00 140,03 140,05 140,05 140,02 139,99 139,99 139,97 140,01
RZĘDNE KONS.	140,00 140,03 139,88 139,90 139,60 139,60 139,57 139,54 139,54 139,84 139,82 139,97 140,01
RZĘDNE TEREN	140,02 140,00 140,00 140,00 140,02 140,03 139,82 139,85 139,89 139,88
ODLEGŁOŚCI	-10,00 -1,92 -1,88 -1,61 -1,60 -1,59 -1,50 0,00 1,50 1,58 1,88 1,95 2,69 4,14 9,85 10,00

Pik = 0+025,00
Skala 1:100/100
P.P. = 139,00

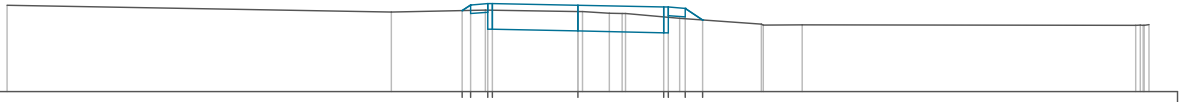

RZĘDNE PROJ.	140,42 140,52 140,54 140,54 140,51 140,48 140,48 140,46 140,25
RZĘDNE KONS.	140,42 140,52 140,37 140,39 140,09 140,09 140,06 140,03 140,03 140,33 140,31 140,46 140,25
RZĘDNE TEREN	140,51 140,39 140,43 140,40 140,40 140,37 140,37 140,37 140,28 140,18 140,16 140,17 140,16 140,16 140,16 140,16 140,17
ODLEGŁOŚCI	-10,00 -3,27 -2,03 -1,88 -1,62 -1,58 -1,50 0,00 0,08 0,55 0,77 0,83 1,50 1,58 1,78 1,88 2,18 3,21 3,25 3,93 9,77 9,85 9,90 9,92 10,00

Pik = 0+050,00
Skala 1:100/100

P.P. = 139,00

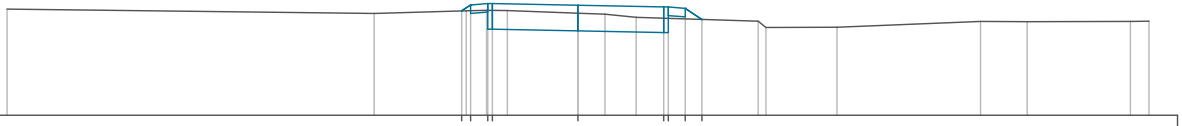

RZĘDNE PROJ.	140,83 140,93 140,95 140,95 140,92 140,89 140,89 140,87 140,68
RZĘDNE KONS.	140,83 140,93 140,78 140,80 140,50 140,50 140,47 140,44 140,44 140,74 140,72 140,87 140,68
RZĘDNE TEREN	140,86 140,78 140,83 140,84 140,83 140,78 140,77 140,71 140,65 140,53 140,54 140,64 140,63 140,64 140,65
ODLEGŁOŚCI	-10,00 -3,57 -2,04 -1,96 -1,88 -1,60 -1,58 -1,50 -1,24 0,00 0,47 1,02 1,50 1,58 1,88 2,17 3,15 3,29 4,54 7,05 7,87 9,68 10,00

Pik = 0+075,00
Skala 1:100/100

P.P. = 139,00



RZĘDNE PROJ.	
RZĘDNE KONS.	
RZĘDNE TEREN	141,31
ODLEGŁOŚCI	-10,00

Pik = 0+100,00
Skala 1:100/100
P.P. = 140,00

RZĘDNE PROJ.	
RZĘDNE KONS.	
RZĘDNE TEREN	141,80
ODLEGŁOŚCI	-10,00

Pik = 0+108,90
Skala 1:100/100

P.P. = 140,00

RZĘDNE PROJ.	
RZĘDNE KONS.	
RZĘDNE TEREN	141,97
ODLEGŁOŚCI	-10,00

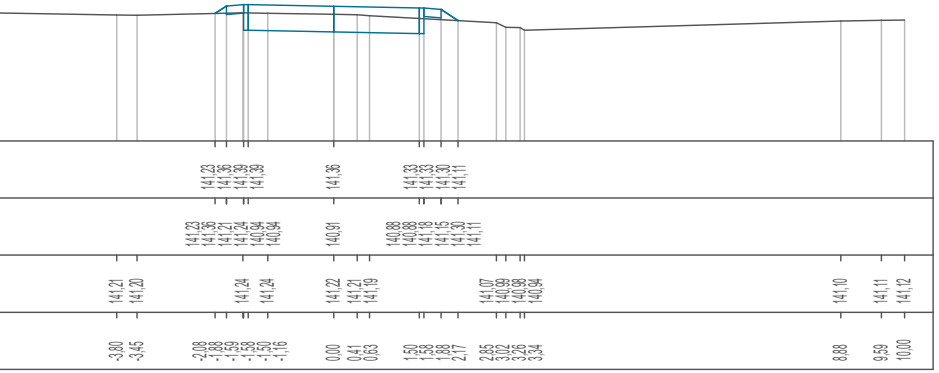
141,23 141,36 141,39 141,39 141,36 141,33 141,33 141,30 141,11
141,23 141,36 141,21 141,24 140,94 140,94 140,91 140,88 140,88 141,18 141,15 141,30 141,11
141,21 141,20 141,24 141,24 141,22 141,21 141,19 141,07 140,99 140,98 140,94 141,10 141,11 141,12
-3,80 -3,45 -2,08 -1,88 -1,59 -1,58 -1,50 -1,16 0,00 0,41 0,63 1,50 1,58 1,88 2,17 2,85 3,02 3,26 3,34 8,88 9,59 10,00

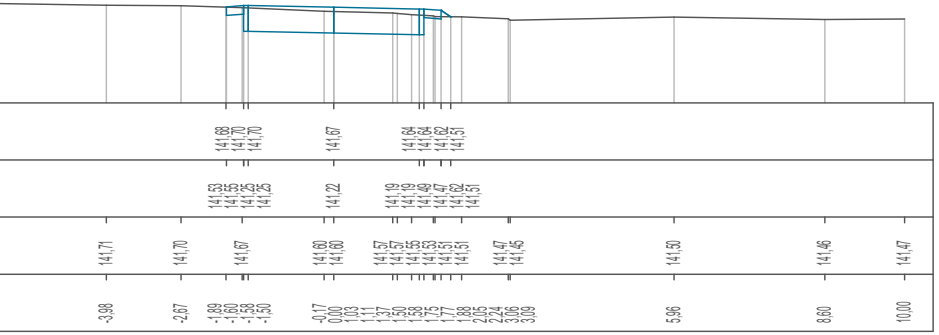
141,68 141,70 141,70 141,67 141,64 141,64 141,62 141,51
141,53 141,55 141,25 141,25 141,22 141,19 141,19 141,49 141,47 141,62 141,51
141,71 141,70 141,67 141,60 141,60 141,57 141,57 141,55 141,53 141,51 141,51 141,47 141,45 141,50 141,46 141,47
-3,98 -2,67 -1,89 -1,60 -1,58 -1,50 -0,17 0,00 0,03 1,11 1,37 1,50 1,58 1,75 1,77 1,88 2,05 2,24 3,06 3,09 5,96 8,60 10,00

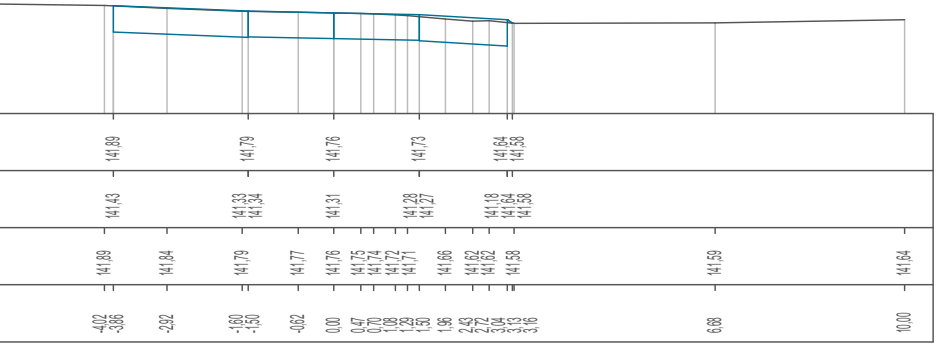
141,89 141,79 141,76 141,73 141,64 141,58
141,43 141,33 141,34 141,31 141,28 141,27 141,18 141,64 141,58
141,89 141,84 141,79 141,77 141,76 141,75 141,74 141,72 141,71 141,66 141,62 141,62 141,58 141,59 141,64
-4,02 -3,86 -2,92 -1,60 -1,50 -0,62 0,00 0,47 0,70 1,08 1,29 1,50 1,96 2,43 2,72 3,04 3,13 3,16 6,68 10,00

Pik = 0+125,00
Skala 1:100/100
P.P. = 140,00

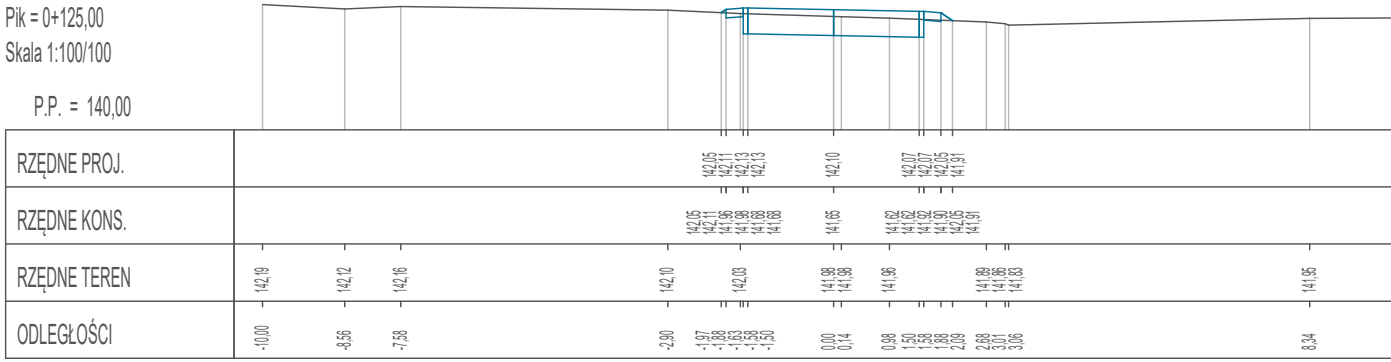
RZĘDNE PROJ. 142,05 142,11 142,13 142,13 142,10 142,07 142,07 142,05 141,91
RZĘDNE KONS. 142,05 142,11 141,96 141,98 141,68 141,68 141,65 141,62 141,62 141,92 141,90 142,05 141,91
RZĘDNE TEREN 142,19 142,12 142,16 142,10 142,03 141,98 141,98 141,96 141,89 141,86 141,83 141,95
ODLEGŁOŚCI -10,00 -8,56 -7,58 -2,90 -1,97 -1,88 -1,63 -1,58 -1,50 0,00 0,14 0,98 1,50 1,58 1,88 2,09 2,68 3,01 3,06 8,34

Pik = 0+150,00
Skala 1:100/100
P.P. = 141,00

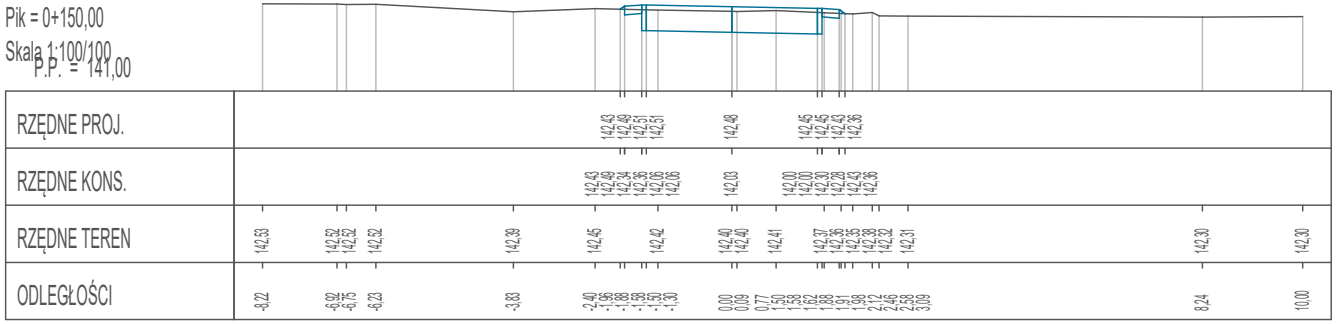
RZĘDNE PROJ. 142,43 142,49 142,51 142,51 142,48 142,45 142,45 142,43 142,36
RZĘDNE KONS. 142,43 142,49 142,34 142,36 142,06 142,06 142,03 142,00 142,00 142,30 142,28 142,43 142,36
RZĘDNE TEREN 142,53 142,52 142,52 142,52 142,39 142,45 142,42 142,40 142,40 142,41 142,37 142,36 142,35 142,38 142,32 142,31 142,30 142,30
ODLEGŁOŚCI -8,22 -6,92 -6,75 -6,23 -3,83 -2,40 -1,96 -1,88 -1,58 -1,50 -1,30 0,00 0,09 0,77 1,50 1,58 1,62 1,88 1,91 1,98 2,12 2,46 2,58 3,09 8,24 10,00

Pik = 0+167,12
Skala 1:100/100
P.P. = 141,00

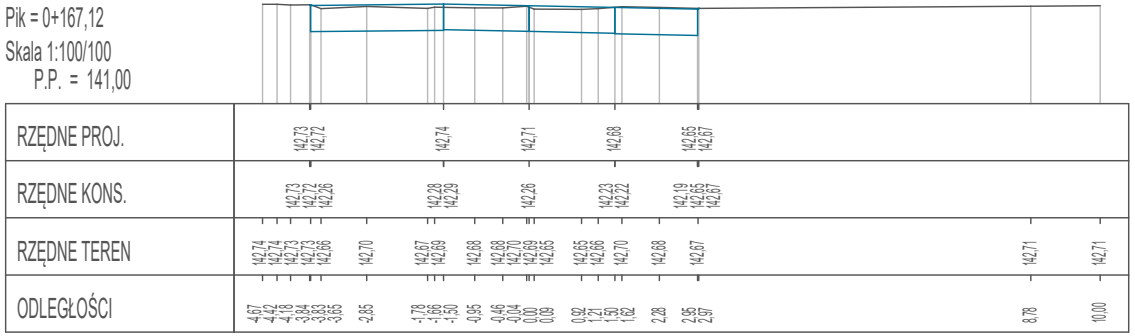
RZĘDNE PROJ. 142,73 142,72 142,74 142,71 142,68 142,65 142,67
RZĘDNE KONS. 142,73 142,72 142,26 142,28 142,29 142,26 142,23 142,22 142,19 142,65 142,67
RZĘDNE TEREN 142,74 142,74 142,73 142,73 142,66 142,70 142,67 142,69 142,68 142,68 142,70 142,69 142,65 142,65 142,66 142,70 142,68 142,67 142,71 142,71
ODLEGŁOŚCI -4,67 -4,42 -4,18 -3,84 -3,83 -3,65 -2,85 -1,78 -1,66 -1,50 -0,95 -0,46 -0,04 0,00 0,09 0,92 1,21 1,50 1,62 2,28 2,95 2,97 8,78 10,00

Pik = 0+175,00
Skala 1:100/100
P.P. = 141,00

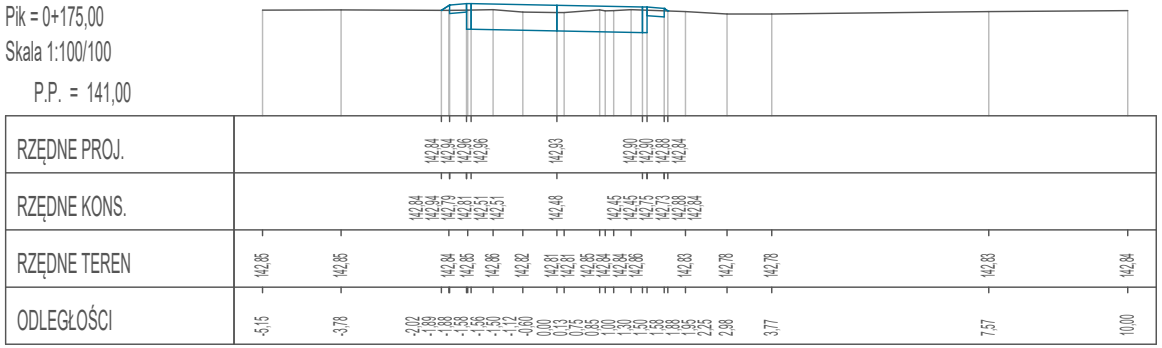
RZĘDNE PROJ. 142,84 142,94 142,96 142,96 142,93 142,90 142,90 142,88 142,84
RZĘDNE KONS. 142,84 142,94 142,79 142,81 142,51 142,51 142,48 142,45 142,45 142,75 142,73 142,88 142,84
RZĘDNE TEREN 142,85 142,85 142,84 142,85 142,86 142,82 142,81 142,81 142,85 142,84 142,84 142,86 142,83 142,78 142,78 142,83 142,84
ODLEGŁOŚCI -5,15 -3,78 -2,02 -1,89 -1,88 -1,58 -1,56 -1,50 -1,12 -0,60 0,00 0,13 0,75 0,85 1,00 1,30 1,50 1,58 1,88 1,95 2,25 2,98 3,77 7,57 10,00

Pik = 0+200,00
Skala 1:100/100
P.P. = 142,00

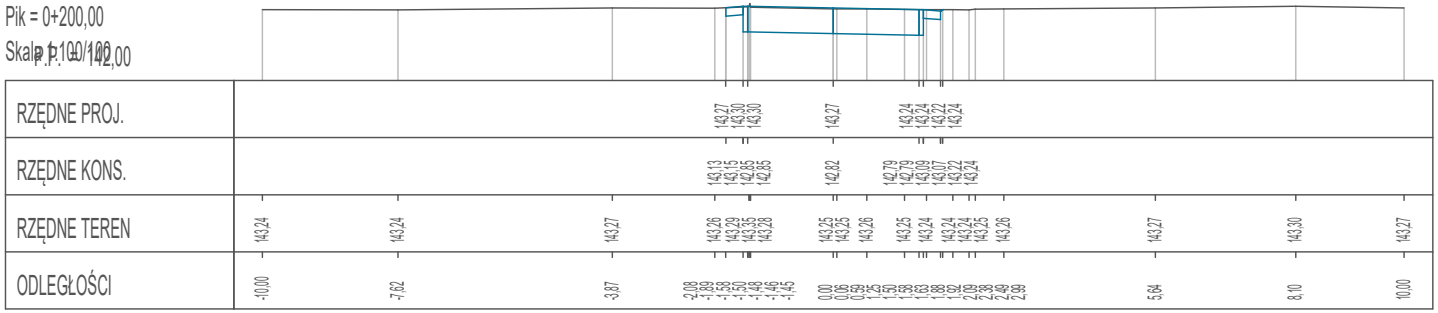
RZĘDNE PROJ.
143,27 143,30 143,30 143,27 143,24 143,24 143,22 143,24
RZĘDNE KONS.
143,13 143,15 142,85 142,85 142,82 142,79 142,79 143,09 143,07 143,22 143,24
RZĘDNE TEREN
143,24 143,24 143,27 143,26 143,29 143,35 143,28 143,25 143,25 143,26 143,25 143,24 143,24 143,24 143,25 143,26 143,27 143,30 143,27
ODLEGŁOŚCI
-10,00 -7,62 -3,87 -2,08 -1,89 -1,58 -1,50 -1,48 -1,46 -1,45 0,00 0,06 0,50 1,25 1,50 1,58 1,63 1,88 1,92 2,09 2,38 2,49 2,99 5,64 8,10 10,00

Pik = 0+201,02
Skala 1:100/100
P.P. = 142,00

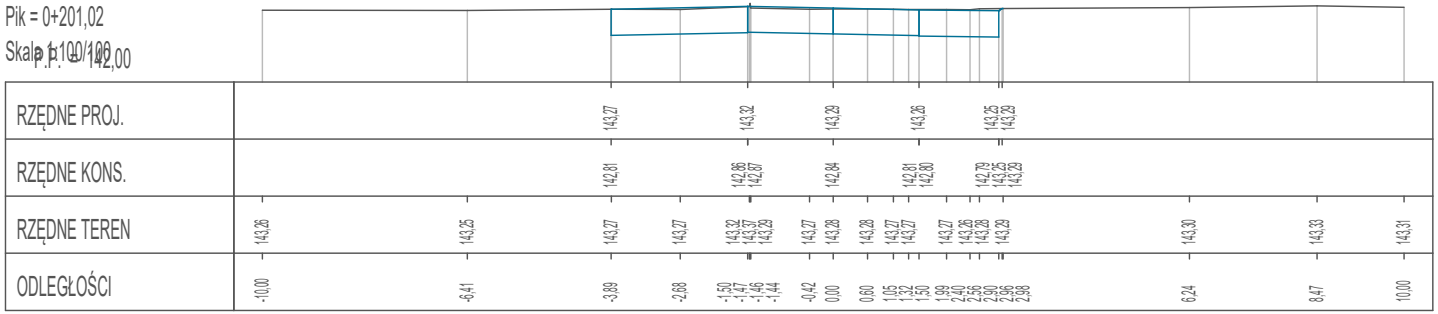
RZĘDNE PROJ.
143,27 143,32 143,29 143,26 143,25 143,29
RZĘDNE KONS.
142,81 142,86 142,87 142,84 142,81 142,80 142,79 143,25 143,29
RZĘDNE TEREN
143,26 143,25 143,27 143,27 143,32 143,37 143,29 143,27 143,28 143,28 143,27 143,27 143,27 143,26 143,28 143,29 143,30 143,33 143,31
ODLEGŁOŚCI
-10,00 -6,41 -3,89 -2,68 -1,50 -1,47 -1,46 -1,44 -0,42 0,00 0,60 1,05 1,32 1,50 1,99 2,40 2,56 2,90 2,96 2,98 6,24 8,47 10,00

Pik = 0+225,00
Skala 1:100/100
P.P. = 142,00

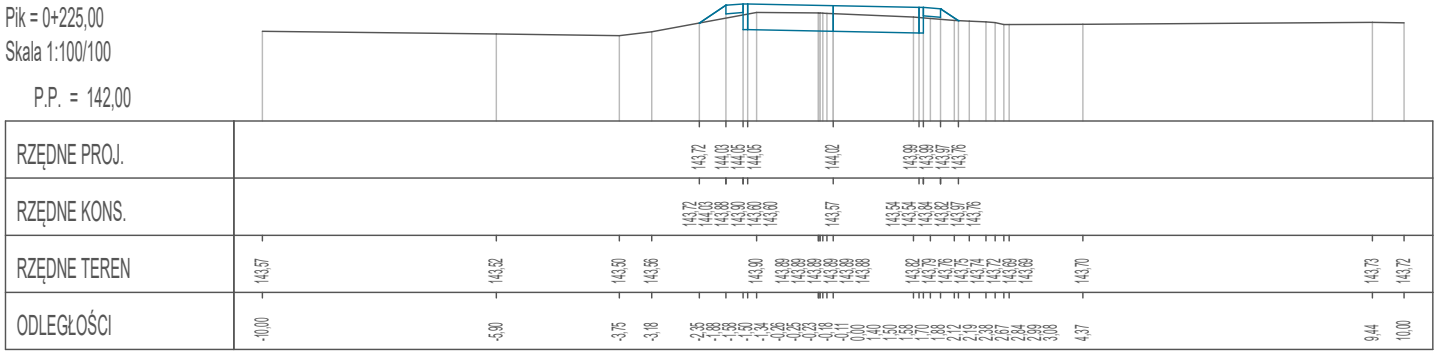
RZĘDNE PROJ.
143,72 144,03 144,05 144,05 144,02 143,99 143,99 143,97 143,76
RZĘDNE KONS.
143,72 144,03 143,88 143,90 143,60 143,60 143,57 143,54 143,54 143,84 143,82 143,97 143,76
RZĘDNE TEREN
143,57 143,52 143,50 143,56 143,90 143,89 143,89 143,89 143,89 143,89 143,88 143,82 143,79 143,76 143,75 143,74 143,72 143,69 143,69 143,70 143,73 143,72
ODLEGŁOŚCI
-10,00 -5,90 -3,75 -3,18 -2,35 -1,88 -1,58 -1,50 -1,34 -0,26 -0,25 -0,23 -0,18 -0,11 0,00 1,40 1,50 1,58 1,70 1,88 2,12 2,19 2,38 2,67 2,84 2,99 3,08 4,37 9,44 10,00

Pik = 0+250,00
Skala 1:100/100
P.P. = 143,00

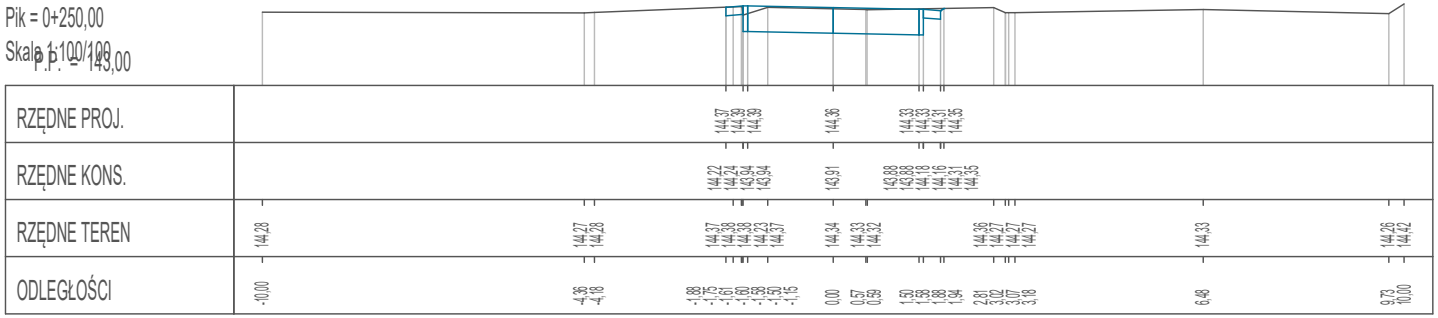
RZĘDNE PROJ.
144,37 144,39 144,39 144,36 144,33 144,33 144,31 144,35
RZĘDNE KONS.
144,22 144,24 143,94 143,94 143,91 143,88 143,88 144,18 144,16 144,31 144,35
RZĘDNE TEREN
144,28 144,27 144,28 144,37 144,38 144,38 144,23 144,37 144,34 144,33 144,32 144,36 144,27 144,27 144,27 144,33 144,26 144,42
ODLEGŁOŚCI
-10,00 -4,36 -4,18 -1,88 -1,75 -1,61 -1,60 -1,58 -1,50 -1,15 0,00 0,57 0,59 1,50 1,58 1,88 1,94 2,81 3,02 3,07 3,18 6,48 9,73 10,00

Pik = 0+275,00
Skala 1:100/100
P.P. = 143,00

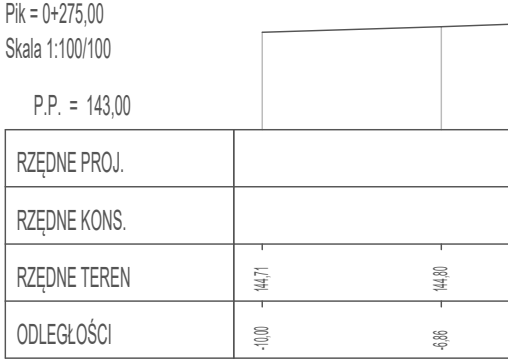
RZĘDNE PROJ.
RZĘDNE KONS.
RZĘDNE TEREN
144,71 144,80
ODLEGŁOŚCI
-10,00 -6,86

Pik = 0+288,43
Skala 1:100/100
P.P. = 144,00

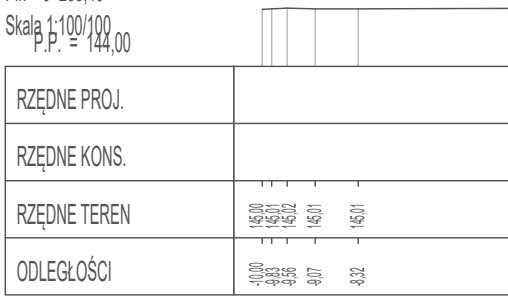
RZĘDNE PROJ.
RZĘDNE KONS.
RZĘDNE TEREN
145,00 145,01 145,02 145,01 145,01
ODLEGŁOŚCI
-10,00 -9,83 -9,56 -9,07 -8,32

Pik = 0+300,00
Skala 1:100/100
P.P. = 144,00

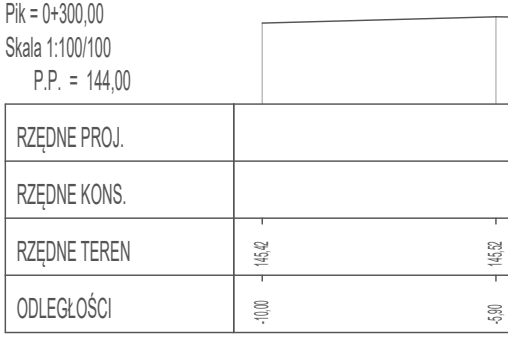
RZĘDNE PROJ.
RZĘDNE KONS.
RZĘDNE TEREN
145,42 145,52
ODLEGŁOŚCI
-10,00 -5,90

Pik = 0+305,83
Skala 1:100/100
P.P. = 144,00

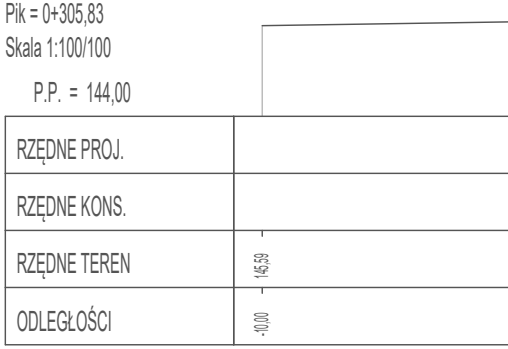
RZĘDNE PROJ.
RZĘDNE KONS.
RZĘDNE TEREN
145,59
ODLEGŁOŚCI
-10,00

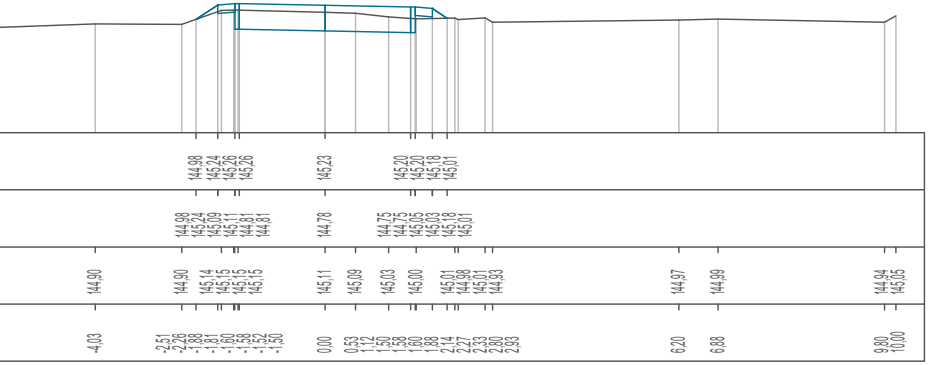

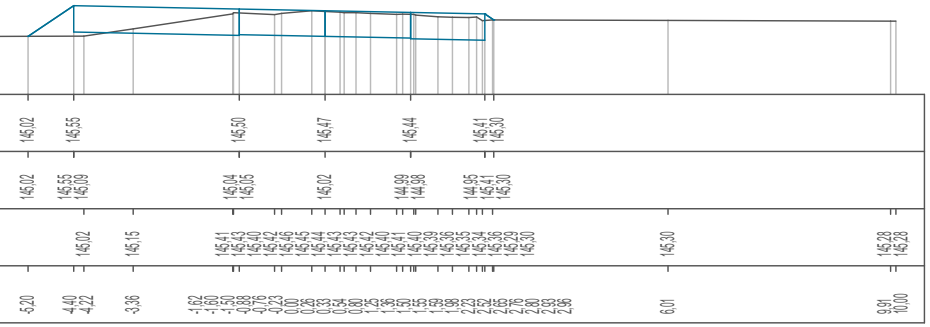

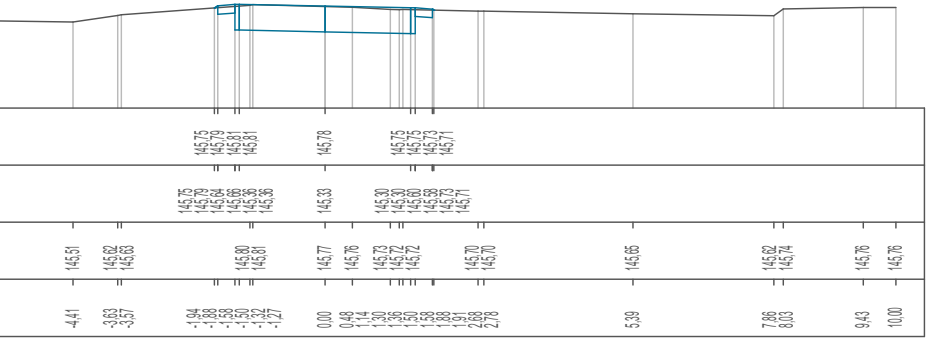

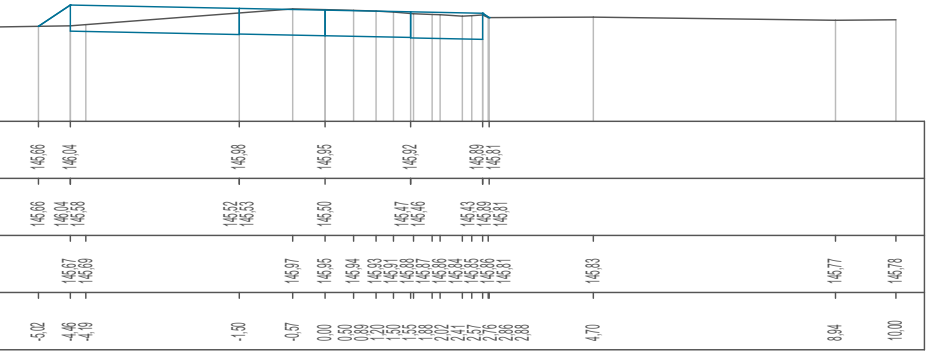

Pik = 0+325,00
Skala 1:100/100
P.P. = 145,00

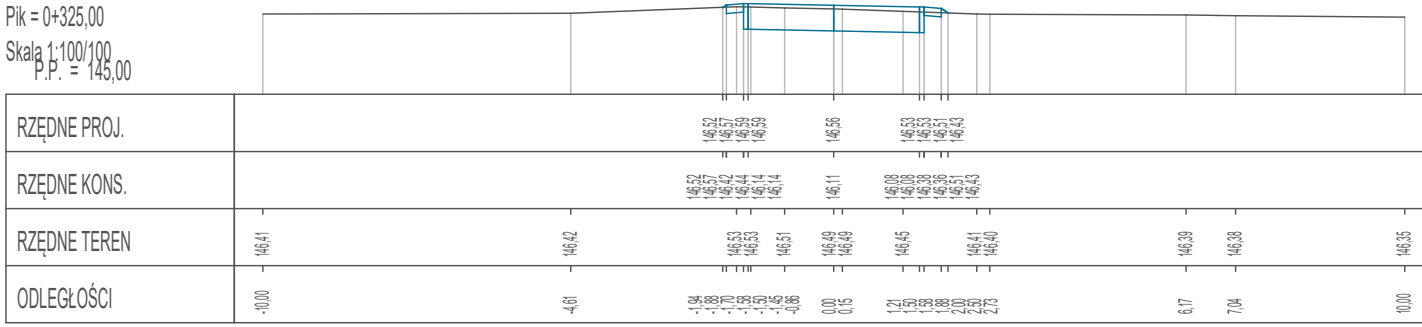
RZĘDNE PROJ.
RZĘDNE KONS.
RZĘDNE TEREN
ODLEGŁOŚCI

Pik = 0+343,31
Skala 1:100/100
P.P. = 145,00

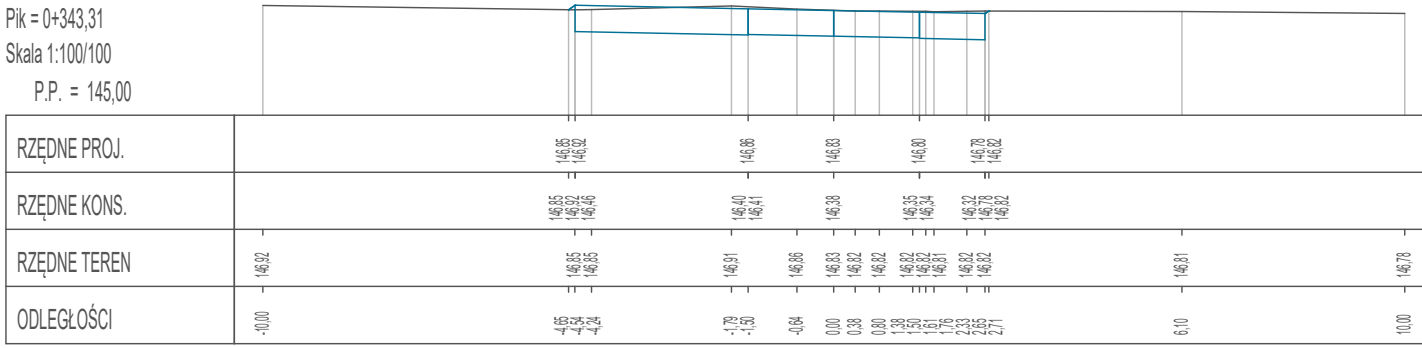
RZĘDNE PROJ.
RZĘDNE KONS.
RZĘDNE TEREN
ODLEGŁOŚCI

Pik = 0+350,00
Skala 1:100/100
P.P. = 145,00

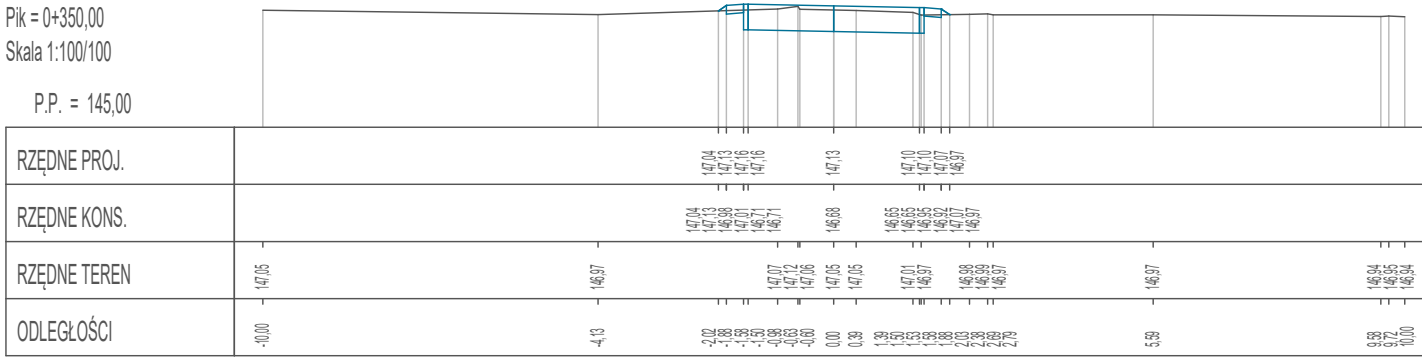
RZĘDNE PROJ.
RZĘDNE KONS.
RZĘDNE TEREN
ODLEGŁOŚCI

Pik = 0+375,00
Skala 1:100/100
P.P. = 146,00

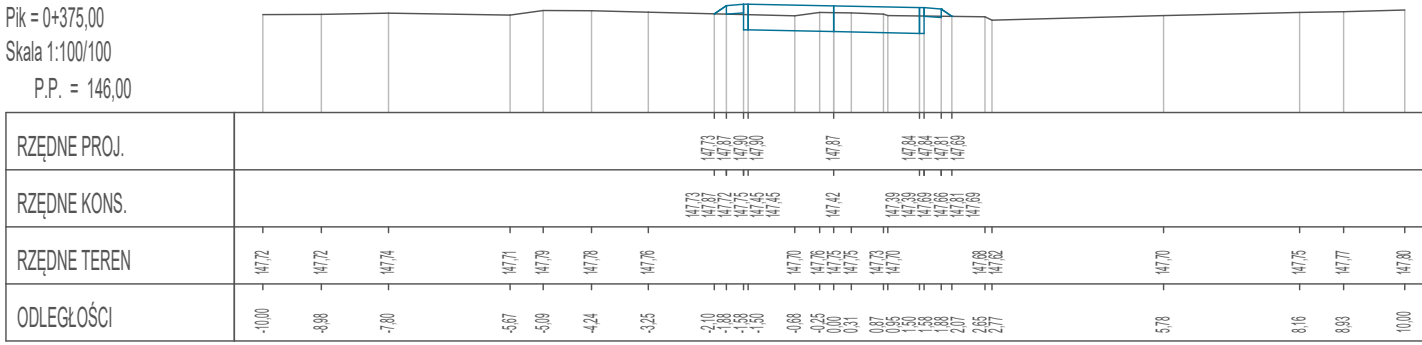
RZĘDNE PROJ.
RZĘDNE KONS.
RZĘDNE TEREN
ODLEGŁOŚCI

Pik = 0+387,69
Skala 1:100/100
P.P. = 146,00

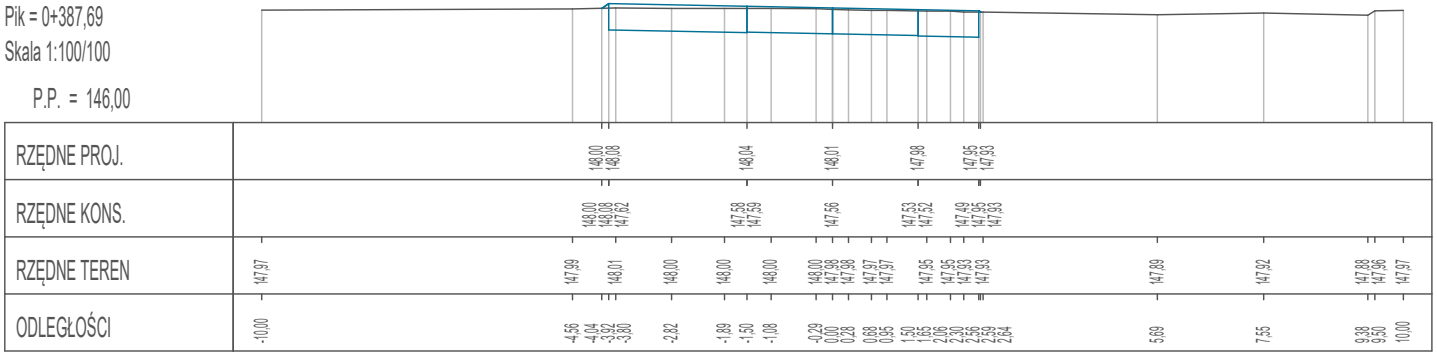
RZĘDNE PROJ.
148,00 148,08 148,04 148,01 147,98 147,95 147,93
RZĘDNE KONS.
148,00 148,08 147,62 147,58 147,59 147,56 147,53 147,52 147,49 147,95 147,93
RZĘDNE TEREN
147,97 147,99 148,01 148,00 148,00 148,00 148,00 147,98 147,98 147,97 147,97 147,95 147,95 147,93 147,93 147,89 147,92 147,88 147,96 147,97
ODLEGŁOŚCI
-10,00 -4,56 -4,04 -3,92 -3,80 -2,82 -1,89 -1,50 -1,08 -0,29 0,00 0,28 0,68 0,95 1,50 1,65 2,06 2,30 2,56 2,59 2,64 5,69 7,55 9,38 9,50 10,00

Pik = 0+400,00
Skala 1:100/100
P.P. = 147,00

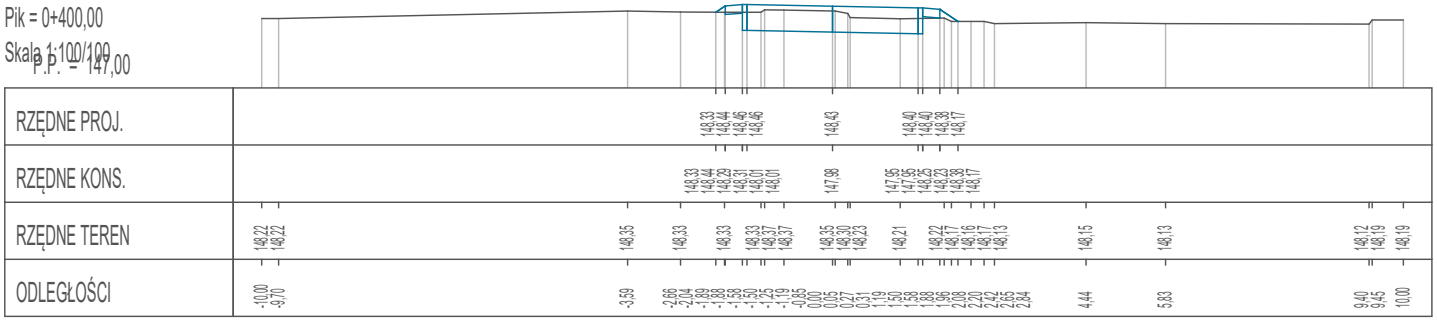
RZĘDNE PROJ.
148,33 148,44 148,46 148,46 148,43 148,40 148,40 148,38 148,17
RZĘDNE KONS.
148,33 148,44 148,29 148,31 148,01 148,01 147,98 147,95 147,95 148,25 148,23 148,38 148,17
RZĘDNE TEREN
148,22 148,22 148,35 148,33 148,33 148,33 148,37 148,37 148,35 148,30 148,23 148,21 148,22 148,17 148,16 148,17 148,13 148,15 148,13 148,12 148,19 148,19
ODLEGŁOŚCI
-10,00 -9,70 -3,59 -2,66 -2,04 -1,89 -1,88 -1,58 -1,50 -1,25 -1,19 -0,85 0,00 0,05 0,27 0,31 1,19 1,50 1,58 1,88 1,96 2,08 2,20 2,42 2,65 2,84 4,44 5,83 9,40 9,45 10,00

Pik = 0+421,09
Skala 1:100/100
P.P. = 147,00

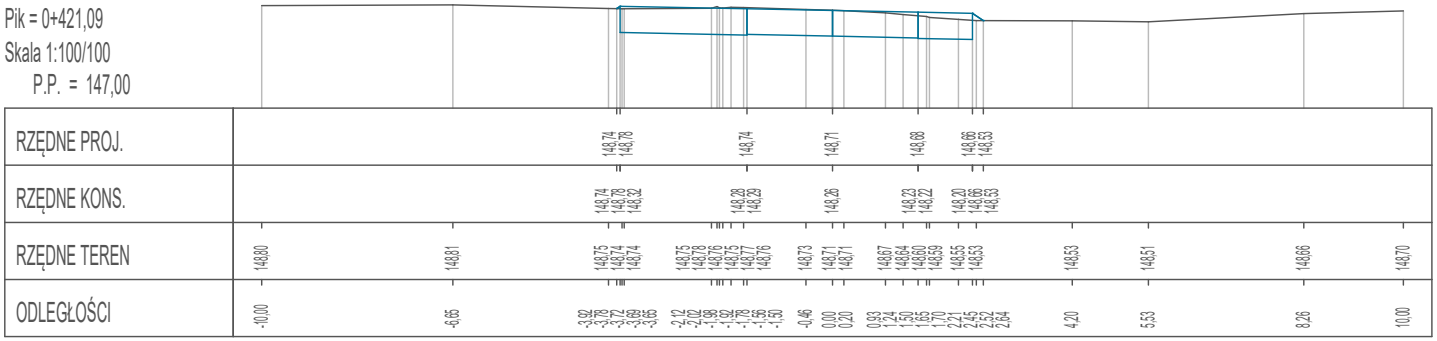
RZĘDNE PROJ.
148,74 148,78 148,74 148,71 148,68 148,66 148,53
RZĘDNE KONS.
148,74 148,78 148,32 148,28 148,29 148,26 148,23 148,22 148,20 148,66 148,53
RZĘDNE TEREN
148,80 148,81 148,75 148,74 148,74 148,75 148,78 148,76 148,75 148,77 148,76 148,73 148,71 148,71 148,67 148,64 148,60 148,59 148,55 148,53 148,53 148,51 148,66 148,70
ODLEGŁOŚCI
-10,00 -6,65 -3,92 -3,78 -3,72 -3,69 -3,65 -2,12 -2,02 -1,98 -1,92 -1,78 -1,56 -1,50 -0,46 0,00 0,20 0,93 1,24 1,50 1,65 1,70 2,21 2,45 2,52 2,64 4,20 5,53 8,26 10,00

Pik = 0+425,00
Skala 1:100/100
P.P. = 147,00

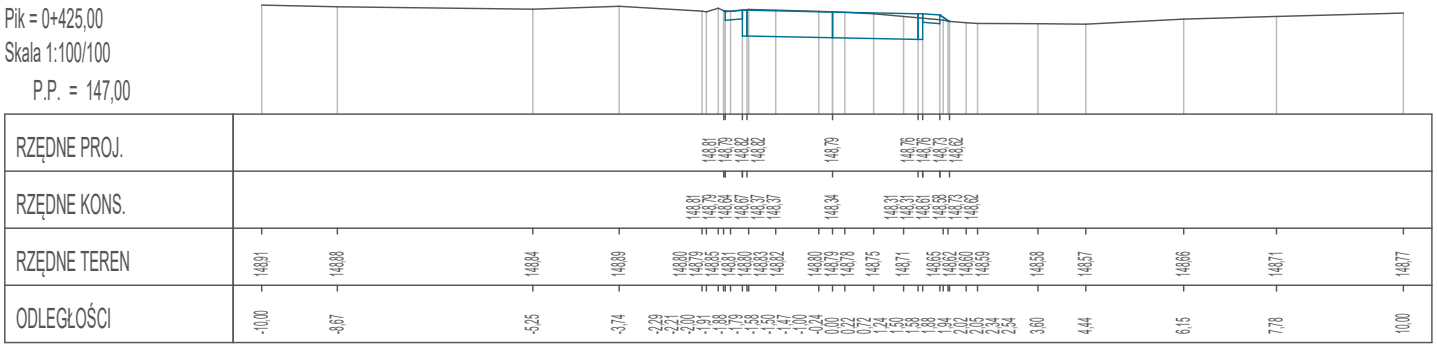
RZĘDNE PROJ.
148,81 148,79 148,82 148,82 148,79 148,76 148,76 148,73 148,62
RZĘDNE KONS.
148,81 148,79 148,64 148,67 148,37 148,37 148,34 148,31 148,31 148,61 148,58 148,73 148,62
RZĘDNE TEREN
148,91 148,88 148,84 148,89 148,80 148,79 148,85 148,81 148,80 148,83 148,82 148,80 148,79 148,78 148,75 148,71 148,65 148,62 148,60 148,59 148,58 148,57 148,66 148,71 148,77
ODLEGŁOŚCI
-10,00 -8,67 -5,25 -3,74 -2,29 -2,21 -2,00 -1,91 -1,88 -1,79 -1,58 -1,50 -1,47 -1,00 -0,24 0,00 0,22 0,72 1,24 1,50 1,58 1,88 1,94 2,02 2,05 2,34 2,54 3,60 4,44 6,15 7,78 10,00

Pik = 0+430,65
Skala 1:100/100
P.P. = 147,00

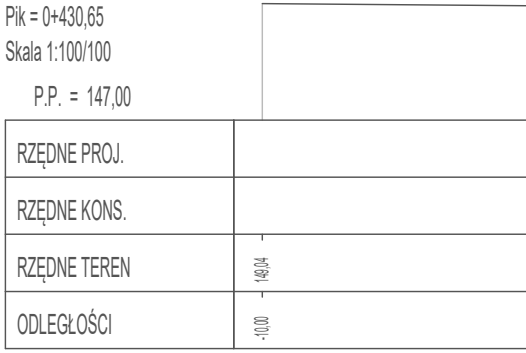
RZĘDNE PROJ.
RZĘDNE KONS.
RZĘDNE TEREN
149,04
ODLEGŁOŚCI
-10,00

Pik = 0+450,00
Skala 1:100/100
P.P. = 147,00

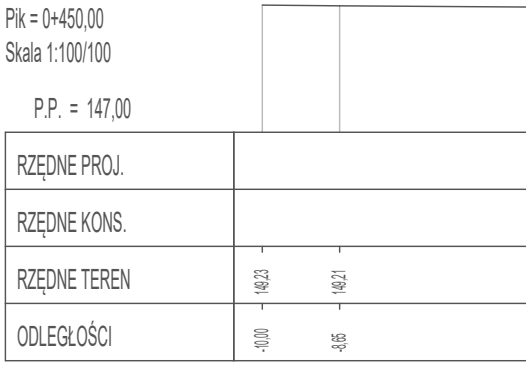
RZĘDNE PROJ.
RZĘDNE KONS.
RZĘDNE TEREN
149,23 149,21
ODLEGŁOŚCI
-10,00 -8,65

Pik = 0+463,18
Skala 1:100/100
P.P. = 147,00

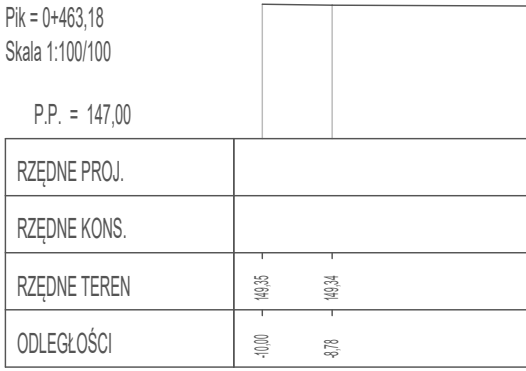
RZĘDNE PROJ.
RZĘDNE KONS.
RZĘDNE TEREN
149,35 149,34
ODLEGŁOŚCI
-10,00 -8,78

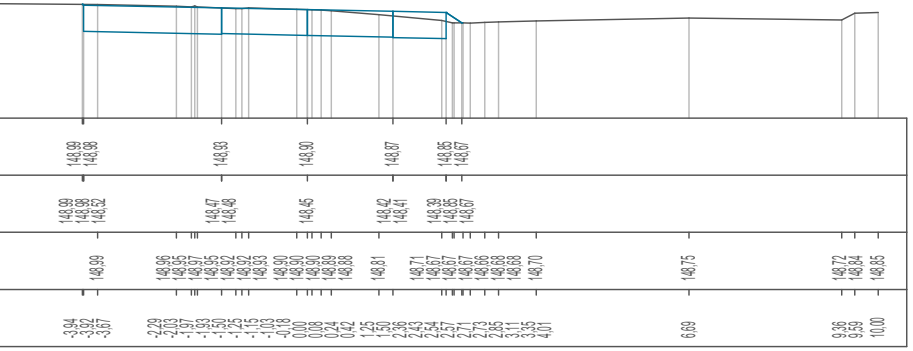
RZĘDNE PROJ.
RZĘDNE KONS.
RZĘDNE TEREN
ODLEGŁOŚCI

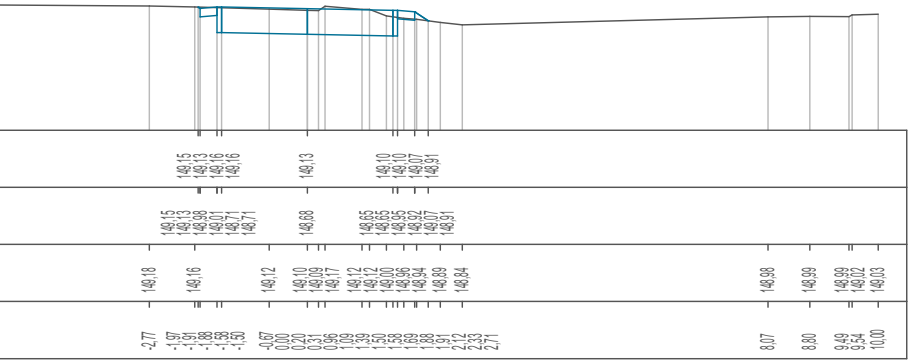
RZĘDNE PROJ.
RZĘDNE KONS.
RZĘDNE TEREN
ODLEGŁOŚCI

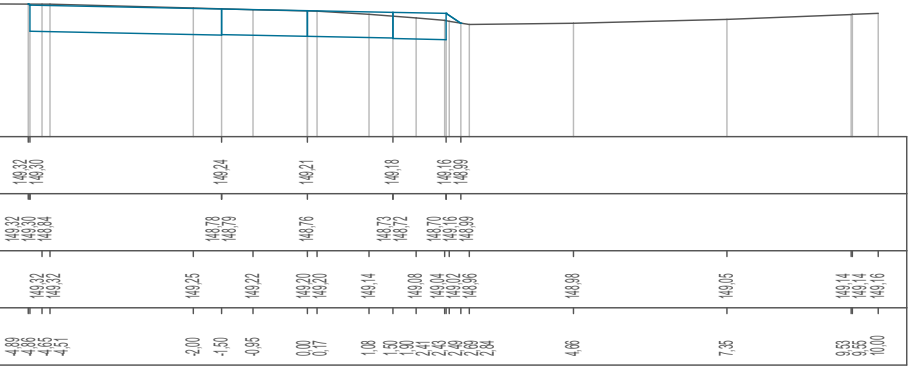
RZĘDNE PROJ.
RZĘDNE KONS.
RZĘDNE TEREN
ODLEGŁOŚCI

Pik = 0+475,00
Skala 1:100/100
P.P. = 148,00

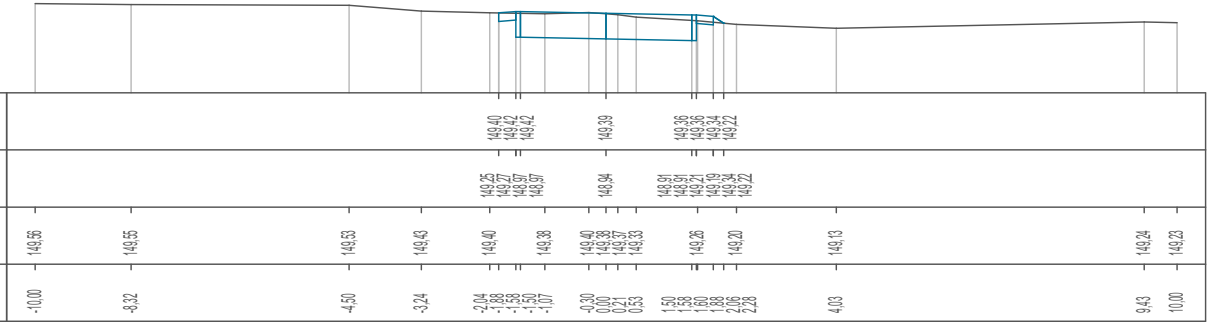
RZĘDNE PROJ.
RZĘDNE KONS.
RZĘDNE TEREN
ODLEGŁOŚCI

Pik = 0+489,41
Skala 1:100/100
P.P. = 148,00

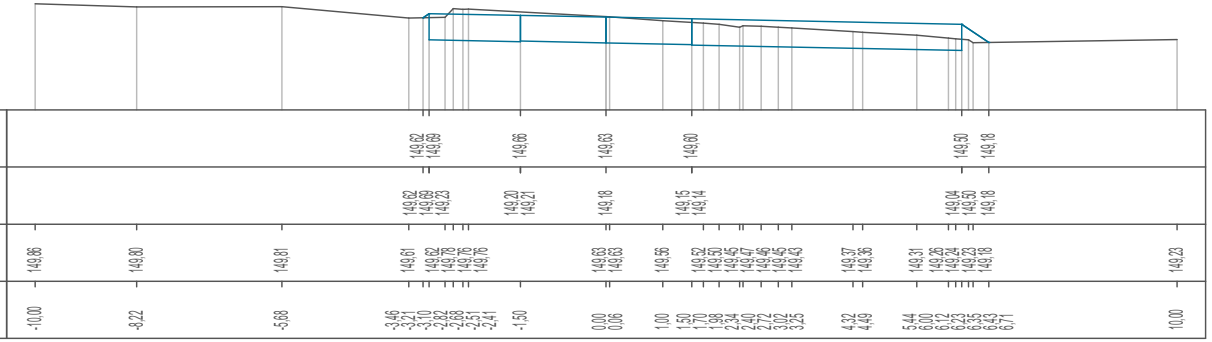
RZĘDNE PROJ.
RZĘDNE KONS.
RZĘDNE TEREN
ODLEGŁOŚCI

Pik = 0+492,00
Skala 1:100/100
P.P. = 148,00

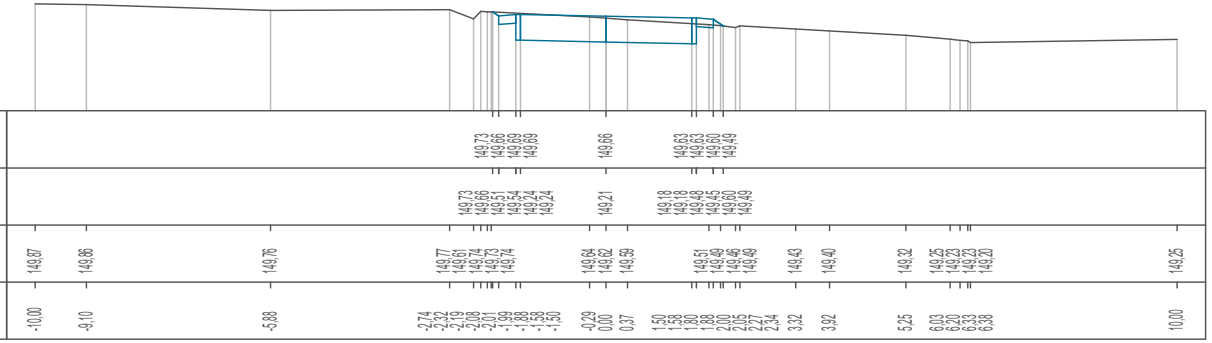
RZĘDNE PROJ.
RZĘDNE KONS.
RZĘDNE TEREN
ODLEGŁOŚCI

Inwestor	WOJEWÓDZTWO PODLASKIE Podlaski Zarząd Dróg Wojewódzkich w Białymstoku ul. Elewatorska 6, 15-620 Białystok			PZDW
Jednostka projektowa	SBKiM Wojciech Grzybowski ul. Kołodziejska 25C, 15-256 Białystok NIP: 5431703105, REGON: 368771896			SBKiM Wojciech Grzybowski ul. Kołodziejska 25c, 15-256 Białystok tel. 509898001, e-mail: sbkim@o2.pl NIP 5431703105, REGON 368771896
Adres obiektu	woj. podlaskie, Gmina Czyżew, obręb ewidencyjny: 02 Czyżew-Osada, 08 Czyżew-Złote Jabłko, 40 Stokowo-Szerszenie			
Nazwa projektu	Budowa drogi dla rowerów i pieszych w ciągu drogi wojewódzkiej Nr 648 na odcinku Stawiski - Cedry. WARIANT 1			
Branża	DROGOWA		Skala 1:100	
Tytuł rysunku	Przekroje poprzeczne		Data 26.11.2024	Rys. nr. 5.1
Funkcja	Imię i Nazwisko	Specjalność	Nr uprawnień	Podpis
Projektant	mgr inż. Wojciech Grzybowski	DROGOWA	PDL/0065/POOD/05 (do projektowania bez ograniczeń w specjalności drogowej)	