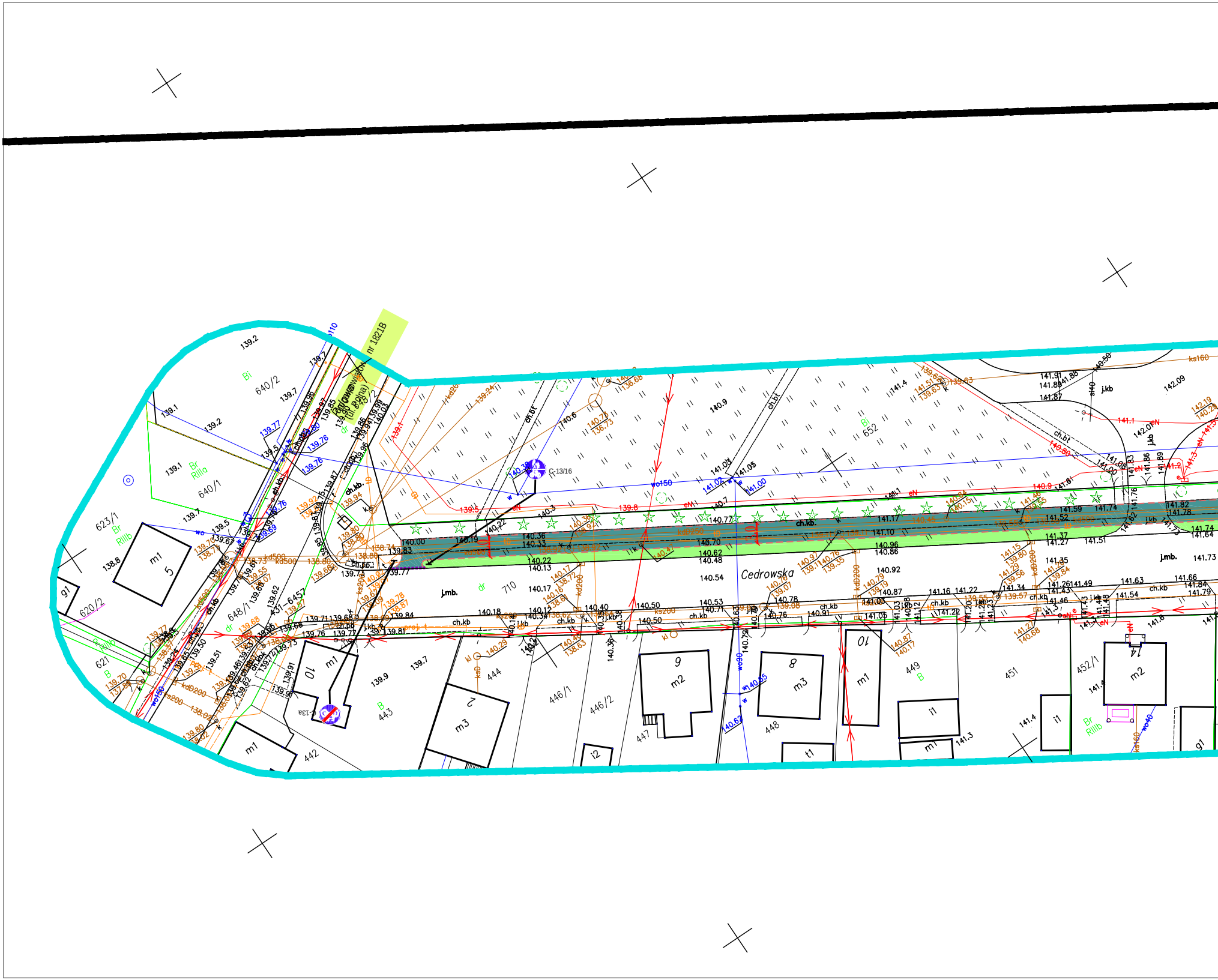

Cedrowska
droga powiatowa
nr 1821B
(ul. Polna)
C-13/16
C-13a
640/2
640/1
623/1
620/2
621
648/1
652
710
442
443
444
446/1
446/2
447
448
449
451
452/1
wo150
ks200
kd500
kD200
ks160
j.mb.
ch.kb

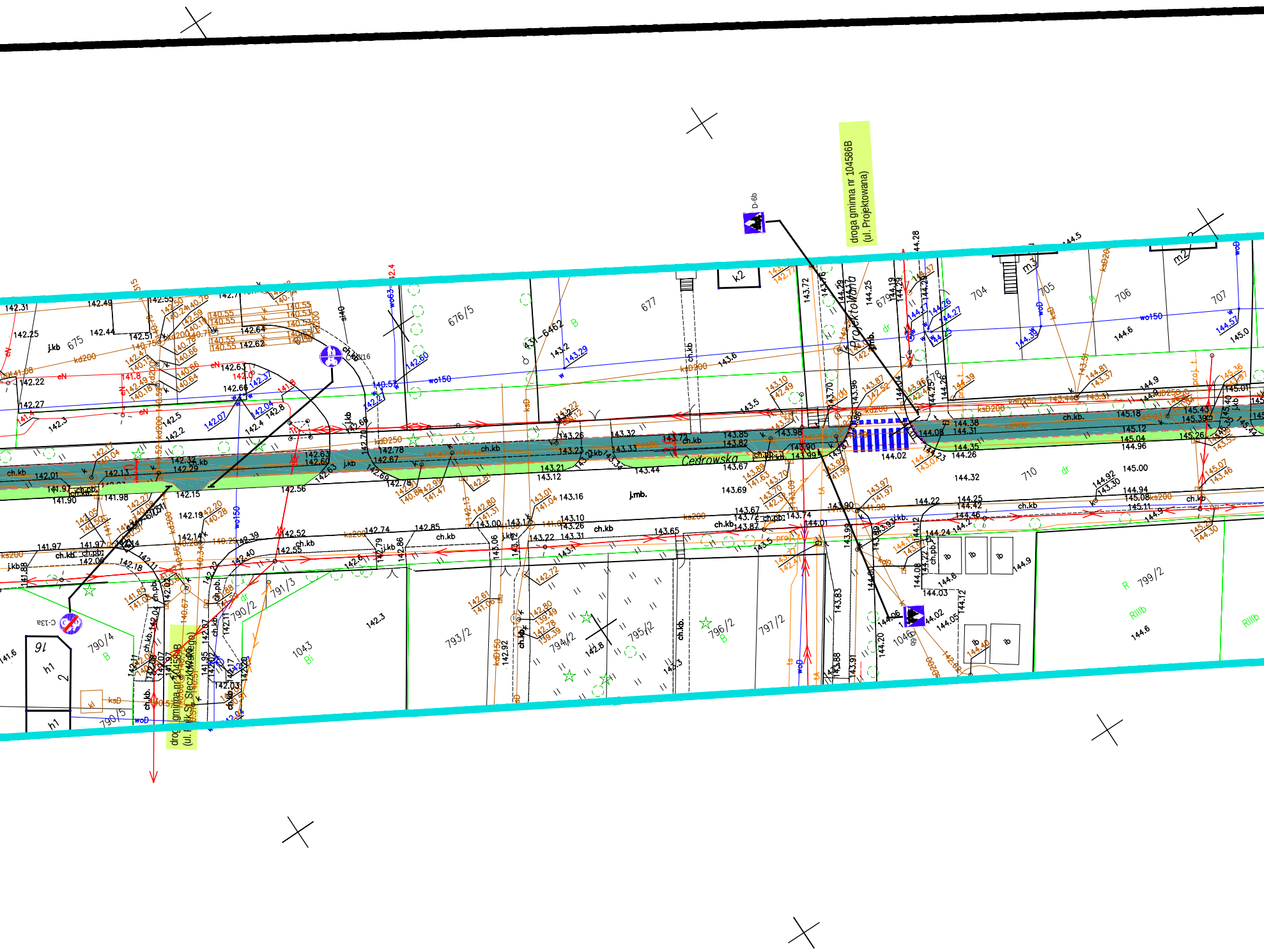
droga gminna nr 104586B
(ul. Projektowana)
Projektowana
Cedrowska
droga gminna nr 104587B
(ul. k St. Sieczkowskiego)
D-6b
C-13a
675
676/5
677
678
704
705
706
707
710
790/2
790/4
790/5
791/3
793/2
794/2
795/2
796/2
797/2
799/2
1043
1046
431-6462
k2
m1
m2
h1
16
wo150
ksD200
kd200
kd250
ch.kb
j.kb
j.mb.
dr
B
R
RIIIb
Bi

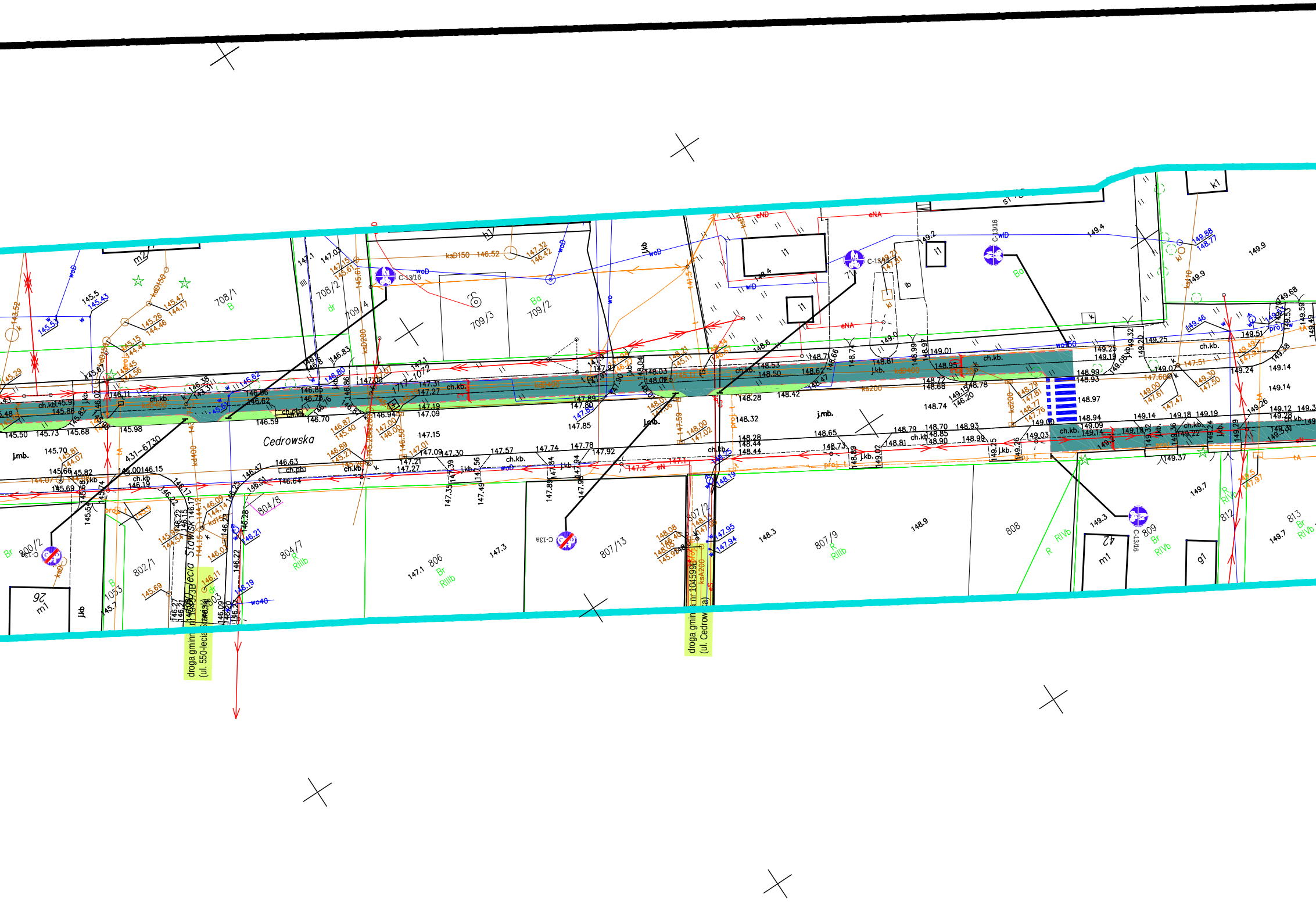
Cedrowska
droga gminn… nr 104…3B (ul. 550-lecia Stawisk)
Stawisk
droga gmin… nr 104599B (ul. Cedrow…ka)
431-6730
1717-1072
708/1
B
708/2
dr
709/4
709/3
709/2
Ba
m2
h1
i1
k1
s1
lb
Bo
C-13/16
C-13a
800/2
802/1
803
1053
804/7
R
RIIIb
804/8
806
Br
RIIIb
807/13
807/2
807/9
R
RIIIb
808
R
RIVb
809
Br
RIVb
812
R
RIVb
813
Br
RIVb
m1
g1
26
42
ksD150
kd150
kd400
kd200
ksD200
ksA200
kdD400
ks200
eNA
eND
wo
woD
wID
wo40
wo150
ch.kb.
j.kb.
j.mb.
ch.pbl
proj.
tA
Br

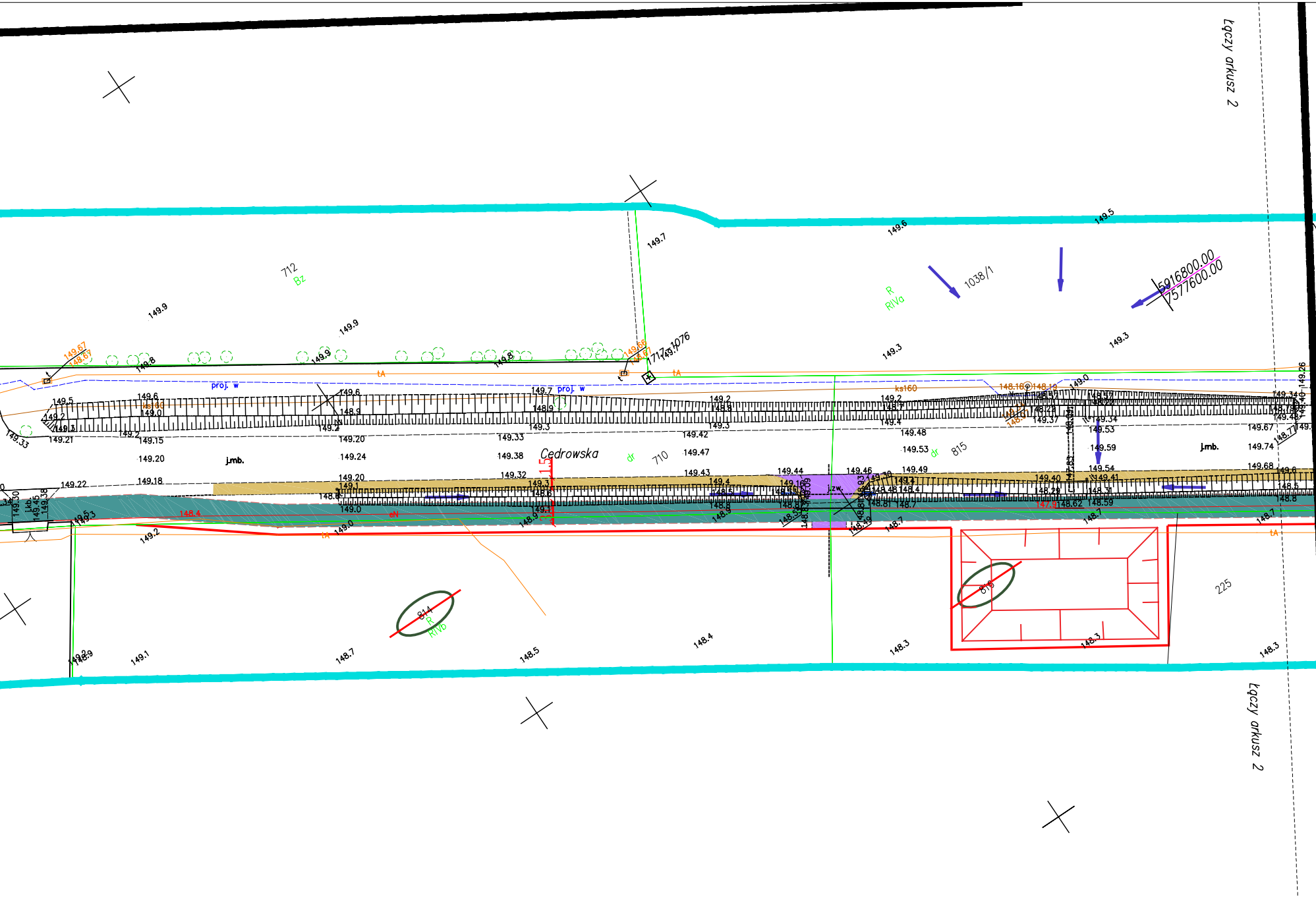
Łączy arkusz 2
712
Bz
1038/1
R
RIVa
5916800.00
7577600.00
proj. w
tA
ks160
Cedrowska
dr
710
815
j.mb.
j.zw.
eN
814
R
RIVb
816
225
149.9
149.8
149.7
149.6
149.5
149.3
149.0
148.7
148.5
148.4
148.3
149.1
149.2
Łączy arkusz 2

Poświadczam, że niniejszy dokument został opracowany w wyniku prac geodezyjnych i kartograficznych, których rezultaty zawiera operat techniczny pozytywnie zweryfikowany. Jednocześne informuję, że jestem świadomy odpowiedzialności karnej za złożenie fałszywego oświadczenia.

Identyfikator zgłoszenia prac geodezyjnych	GB.6640.669.2024
Organ Służby Geodezyjnej, który otrzymał zgłoszenie	STAROSTA KOLNEŃSKI
Wykonawca prac geodezyjnych	PUGiK "GEO-SERWIS" A. Ignatowicz, A. Kamiński s.c.
Nr oraz data sporządzenia dokumentu zawierającego wynik pozytywnej weryfikacji	GB.6640.669.2024_10846 z dn. 07.10.2024r.

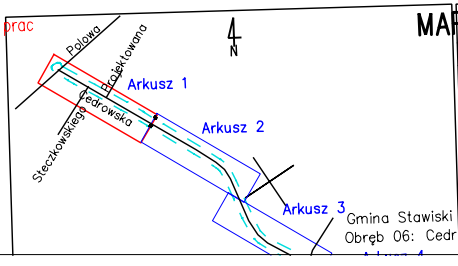
N
Polowa
Projektowana
Arkusz 1
Cedrowska
Steczkowskiego
Arkusz 2
Arkusz 3
Gmina Stawiski
Obręb 06: Cedry

MAPA DO CELÓW PROJEKTOWYCH ARKUSZ 1 z 4

Oznaczenie kancelaryjne zgłoszenia pracy geodezyjnej		GB.6640.669.2024
Numer roboty wykonawcy		388/2024
Nazwa miejscowości		Stawiski
Jednostka ewidencyjna	identyfikator	200605_4
	nazwa	miasto Stawiski
Obręb ewidencyjny	nazwa, identyfikator	Stawiski, 0005
Ulica	Cedrowska	
Numer działki	710, 815	
Sekcje	7.199.30.19.1.1; 7.199.30.19.1.2; 7.199.30.19.2.1; 7.199.30.14.4.3; 7.199.30.14.3.3	

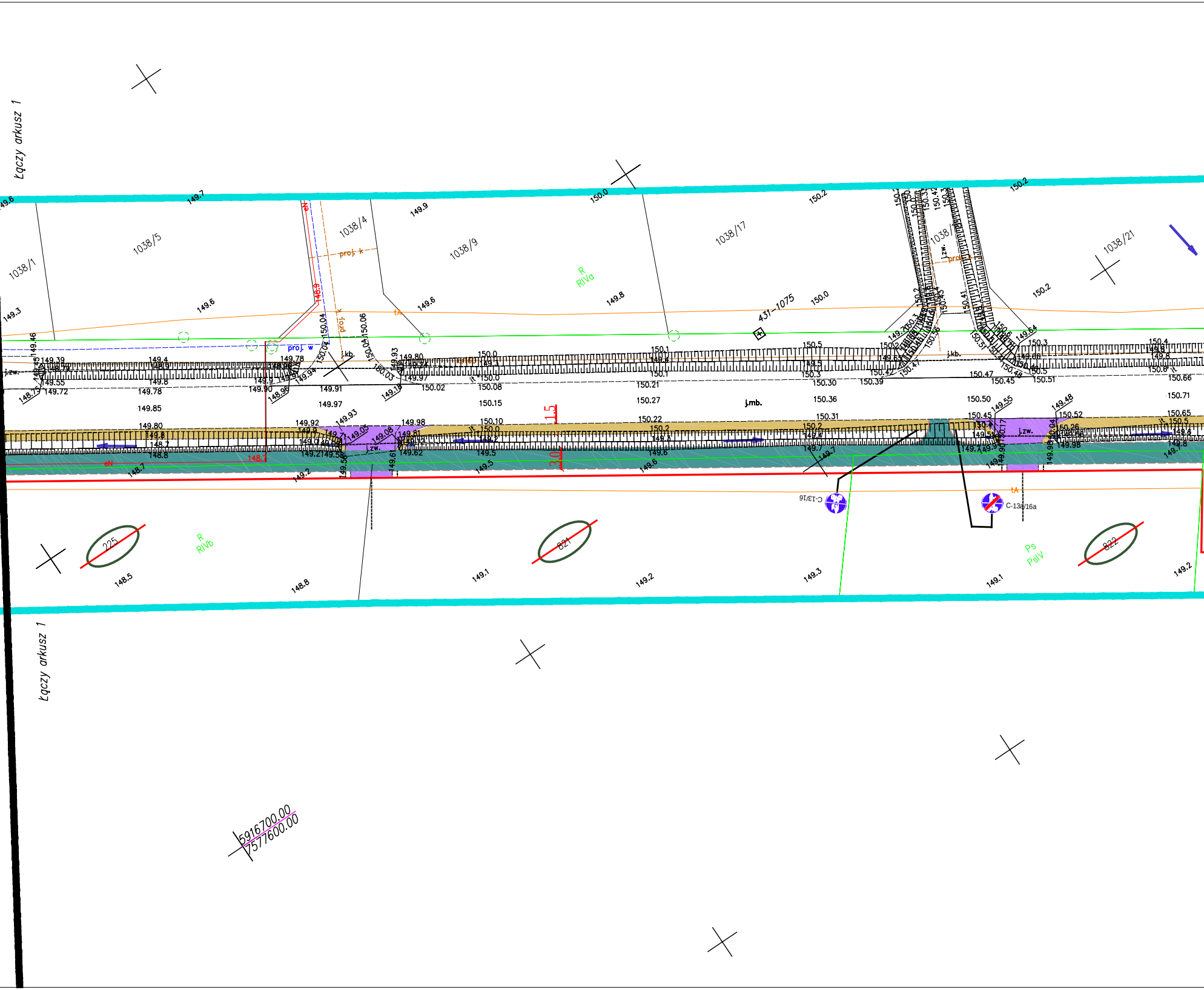
Łączy arkusz 1
1038/1
1038/5
1038/4
1038/9
1038/17
1038/21
431-1075
R
RIVa
R
RIVb
Ps
PsIV
proj. k
proj. w
eN
tA
j.kb.
j.zw.
j.mb.
lt
225
821
822
C-13/16
C-13a/16a
1.5
3.0
149.7
149.9
150.0
150.2
149.3
149.6
149.8
150.0
150.2
149.39
149.4
149.78
149.80
149.72
149.78
149.85
149.80
149.90
149.91
149.97
149.92
149.93
149.98
150.02
150.08
150.15
150.10
150.1
150.21
150.27
150.22
150.5
150.3
150.30
150.36
150.31
150.39
150.47
150.45
150.50
149.55
149.48
150.52
150.26
150.4
150.6
150.66
150.71
150.65
148.7
148.8
148.9
148.5
149.1
149.2
149.3
5916700.00
7577600.00

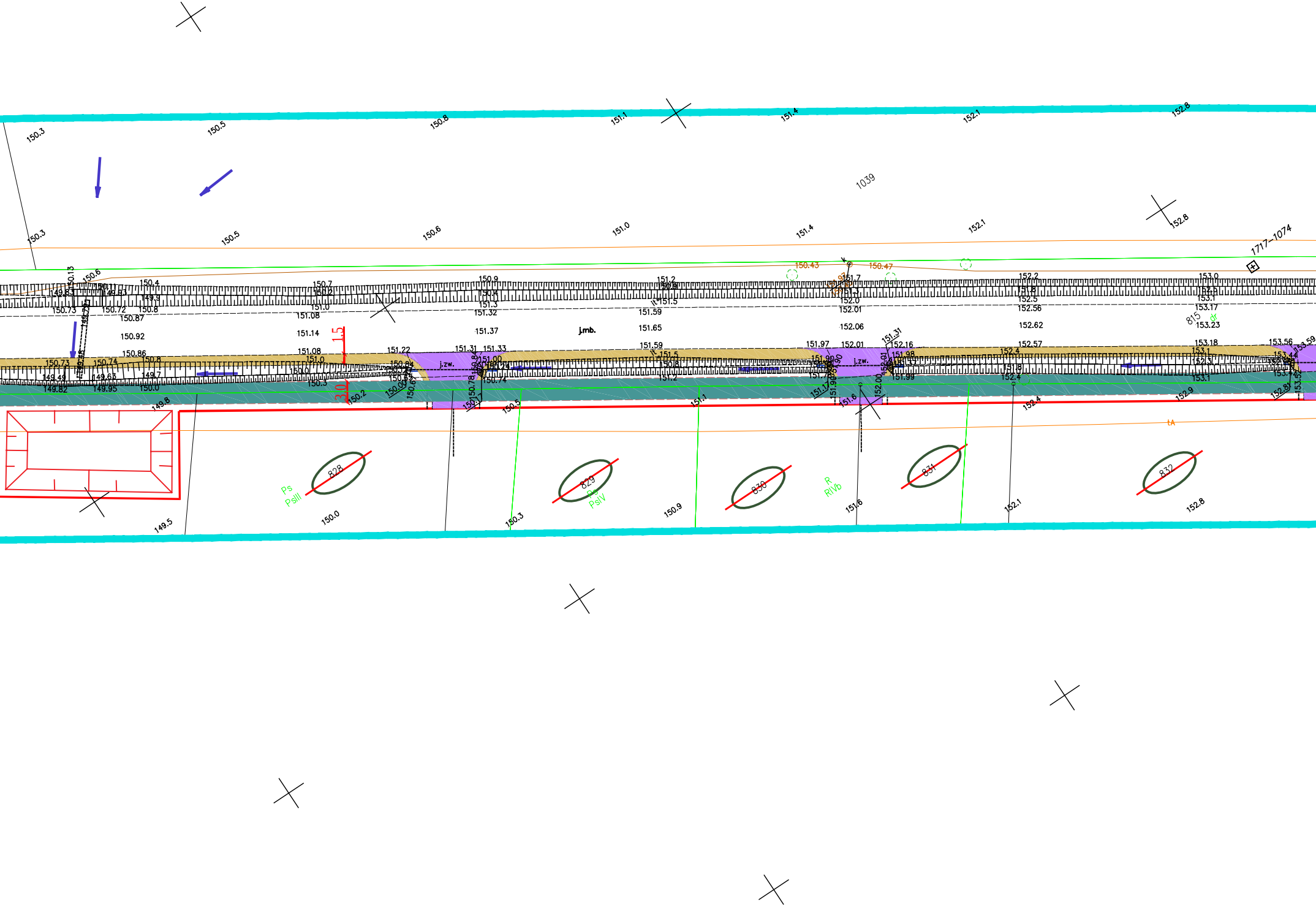
1039
1717–1074
815
dr
828
829
830
831
832
Ps
PsIII
Ps
PsIV
R
RIVb
j.zw.
j.zw.
j.mb.
tA
1.5
3.0
150.3
150.5
150.8
151.1
151.4
152.1
152.8
150.3
150.5
150.6
151.0
151.4
152.1
152.8
150.43
150.47
150.6
150.4
150.7
150.9
151.2
151.7
152.2
153.0
150.73
150.72
150.87
150.92
150.86
151.08
151.14
151.08
151.32
151.37
151.59
151.65
151.59
152.01
152.06
152.01
152.56
152.62
152.57
153.17
153.23
153.18
151.22
151.31
151.33
151.97
151.31
152.16
153.56
153.59
150.74
150.8
149.49
149.63
149.82
149.95
150.0
150.3
150.74
151.2
153.1
149.8
150.2
150.5
151.1
151.6
152.4
152.9
149.5
150.0
150.3
150.9
151.6
152.1
152.8

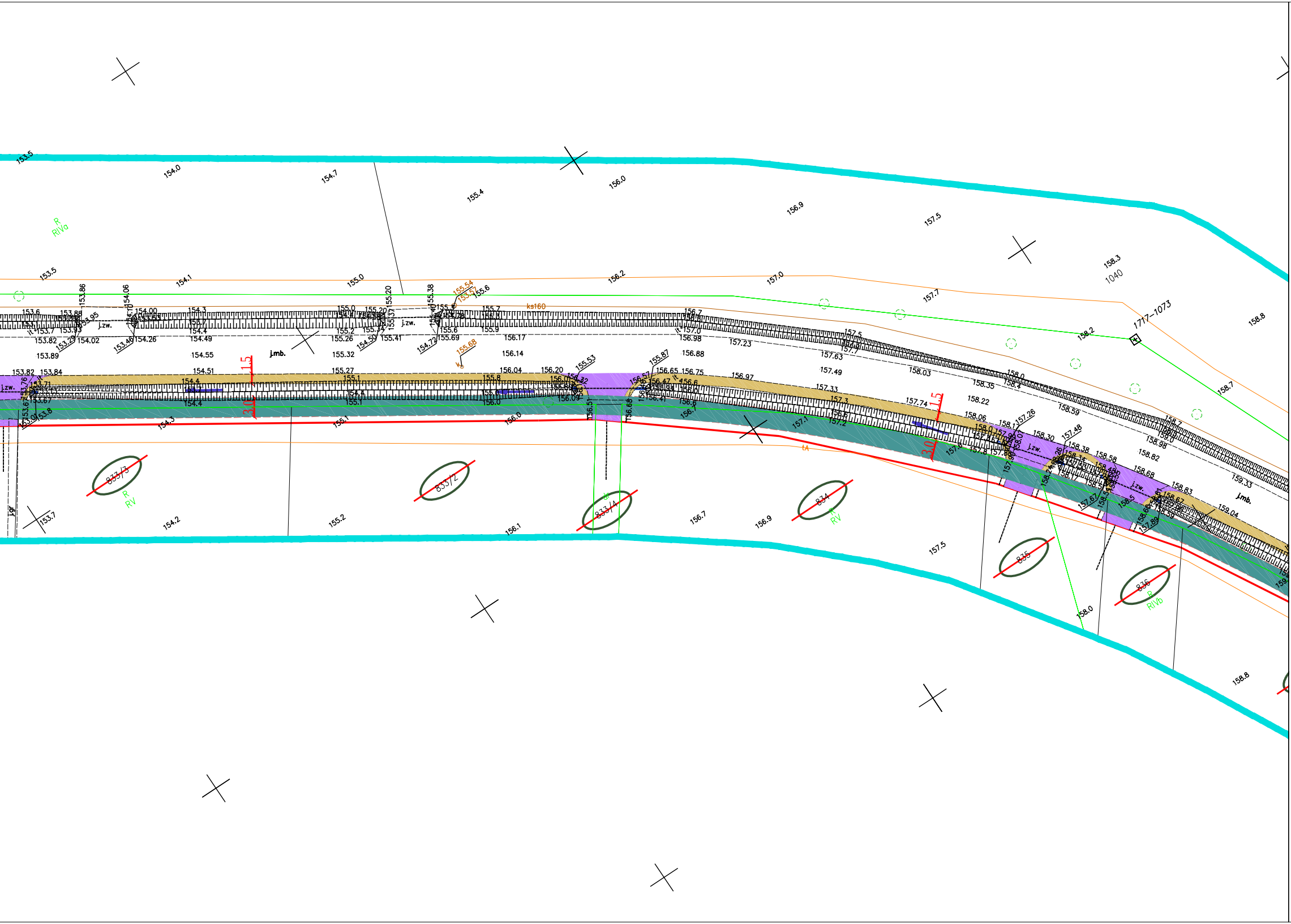

153.5
154.0
154.7
155.4
156.0
156.9
157.5
158.3
1040
R
RIVa
153.5
154.1
155.0
156.2
157.0
157.7
158.2
1717-1073
158.8
158.7
153.86
154.06
155.20
155.38
155.54
155.57
155.6
ks160
j.zw.
j.mb.
153.6
153.88
153.95
154.00
154.3
155.0
155.20
155.7
156.7
157.5
153.82
153.29
154.02
153.46
154.26
154.49
155.26
154.50
155.41
154.72
155.69
156.17
156.98
157.23
157.63
155.68
153.89
154.55
155.32
156.14
155.87
156.88
157.49
158.03
158.35
153.82
153.84
154.51
155.27
156.04
156.20
155.53
156.65
156.75
156.97
157.33
158.22
1.5
3.0
154.4
155.1
155.8
156.0
156.09
156.51
156.68
157.74
158.06
157.26
157.48
158.30
158.38
158.58
158.68
158.83
158.67
159.04
159.33
158.59
158.82
158.98
159.0
154.3
155.1
156.0
157.1
157.2
153.8
153.7
154.2
155.2
156.1
156.7
156.9
157.5
158.0
158.8
833/3
833/2
833/4
834
835
836
R
RV
R
RIVb
j.gr.

LEGENDA :

PROJEKTOWANE:

▨ - nawierzchnia bitumiczna na drogach bocznych

▨ - nawierzchnia bitumiczna ścieżki pieszo-rowerowej

🟨 - nawierzchnia z betonowej kostki brukowej na chodniku

🟪 - nawierzchnia bitumiczna zjazdów

🟩 - zieleń

━━ - krawężnik betonowy 20x30 cm wyniesiony (h = 12 cm)
┅┅ - krawężnik betonowy 20x30 cm obniżony
╌╌ - obrzeże betonowe 8x30 cm

← - kierunek spływu wód

▭ - projektowane przepusty pod zjazdami, drogami bocznymi

╌╌ - krawędź jezdni bitumicznej
▨ - pobocze z kruszywa łamanego

━━ - proj. linia rozgraniczająca teren pasa drogowego drogi wojewódzkiej wzdłuż linii podziału nieruchomości

⬭ - działki, przeznaczone do podziału

╌○╌ - kan. deszczowa ze studniami rewizyjno-połączeniowymi
▪ - przykanalik deszczowy z wpustem ulicznym

╌□╌ - kanał technologiczny
╌□╌ - usunięcie kolizji sieci telekomunikacyjnych

✕ - drzewa do wycinki

⊘ C-13a/16a - oznakowanie pionowe

☰ - oznakowanie poziome

Inwestor	WOJEWÓDZTWO PODLASKIE Podlaski Zarząd Dróg Wojewódzkich w Białymstoku ul. Elewatorska 6, 15-620 Białystok			W:\Pokój 106\loga\PZDW logo.png
Jednostka projektowa	SBKiM Wojciech Grzybowski ul. Kołodziejska 25C, 15-256 Białystok NIP: 5431703105, REGON: 368771896			W:\Pokój 106\loga\SBKiM logo.png
Adres obiektu	woj. podlaskie, Gmina Czyżew, obręb ewidencyjny: 02 Czyżew-Osada, 08 Czyżew-Złote Jabłko, 40 Stokowo-Szerszenie			
Nazwa projektu	Budowa drogi dla rowerów i pieszych w ciągu drogi wojewódzkiej Nr 648 na odcinku Stawiski - Cedry. WARIANT 2			
Branża	DROGOWA		Skala 1: 500	
Tytuł rysunku	Projekt zagospodarowania terenu		Data 20.04.2022	
Funkcja	Imię i Nazwisko	Specjalność	Nr uprawnień	Podpis Rys. nr. 2.1
Projektant	mgr inż. Wojciech Grzybowski	DROGOWA	PDL/0065/POOD/05 (do projektowania bez ograniczeń w specjalności drogowej)	
Sprawdzający				